



S. R.
MINISTÉRIO DA DEFESA NACIONAL
MARINHA
INSTITUTO HIDROGRÁFICO



PN 59

AVISOS AOS NAVEGANTES GRUPO MENSAL



AVISOS de 260 a 280

Nº 08 - 31 de agosto de 2022

Recomenda-se vivamente a todos os Navegantes que comuniquem, imediatamente, e pela via mais rápida, a descoberta de novos perigos ou suspeita de perigos para a navegação, assim como qualquer alteração ou anomalia encontradas nas ajudas à navegação, nas cartas náuticas, nas publicações náuticas e noutros documentos náuticos.
A comunicação deve ser dirigida pela via mais rápida a qualquer Autoridade Marítima ou diretamente ao Instituto Hidrográfico.

É mais importante o CONTEÚDO E A RAPIDEZ na
comunicação da informação do que a sua FORMA



UTILIZAÇÃO DAS CARTAS NÁUTICAS (CN), CARTAS ELETRÓNICAS DE NAVEGAÇÃO (CEN) E PUBLICAÇÕES NÁUTICAS (PN)

1. DAS CARTAS NÁUTICAS, DAS CARTAS ELETRÓNICAS DE NAVEGAÇÃO E DAS PUBLICAÇÕES NÁUTICAS

A informação contida nas CN, nas CEN e nas PN pode, pela sua natureza, sofrer alterações. O Instituto Hidrográfico faz um esforço permanente para assegurar a atualização das CN, das CEN e das PN portuguesas através da difusão dos “Avisos aos Navegantes”.

O Navegante não pode tomar como garantido que a informação que possui é a mais completa e atual e deve interpretar, avaliar e aplicar como julgar adequado à situação a informação contida nas CN, nas CEN e nas PN, tomando em consideração as circunstâncias particulares existentes, as recomendações da pilotagem local e a utilização criteriosa das Ajudas à Navegação disponíveis.

2. DAS CARTAS NÁUTICAS

O Navegante deve utilizar as CN com prudência. A informação representada nestes documentos pode ser, em certas áreas, antiga e incompleta. As datas de recolha da informação constante nas CN estão referidas no diagrama de compilação, constituindo este um importante elemento de análise e avaliação.

Na condução da navegação, o Navegante deve fazer uso das cartas de maior escala que tiver disponíveis.

As CN de pequena escala representando áreas oceânicas onde a informação hidrográfica é escassa, podem dar indicações incorretas de baixos, nomeadamente no que se refere à posição, sonda mínima e extensão. Em particular podem existir nas zonas fora das rotas mais utilizadas perigos não detetados.

3. DAS CARTAS ELETRÓNICAS DE NAVEGAÇÃO

O Navegante deve utilizar as CEN com prudência. A informação representada nestes documentos pode ser, em certas áreas, antiga e incompleta. As informações relativas à recolha da informação constante nas CEN encontra-se codificada no meta – objeto M_QUAL, constituindo este um importante elemento de análise e avaliação.

Durante a navegação, o ECDIS deverá ir buscar automaticamente a célula de melhor escala que tiver disponível, desde que o utilizador tenha a opção do modo de carregamento das CEN em automático.


Na condução da navegação, o Navegante deve utilizar o ECDIS com as devidas cautelas e com o conhecimento completo das suas limitações e erros, assim como deve ser utilizada informação cartográfica proveniente de organismos oficiais de forma a garantir a Precisão dos sistemas de posicionamento (como o GPS e o DGPS).

As CEN de pequena escala representando áreas oceânicas onde a informação hidrográfica é escassa, podem dar indicações incorretas de baixos, nomeadamente no que se refere à posição, sonda mínima e extensão. Em particular podem existir nas zonas fora das rotas mais utilizadas perigos não detetados.

ÍNDICES

	Pág.
Secção I - SUMÁRIO	1
Geográfico	
Cartas Náuticas afetadas	
Cartas Eletrónicas de Navegação afetadas	
Publicações Náuticas afetadas	
Secção II - TABELAS DE RECAPITULAÇÃO	3
Correções às Cartas Náuticas	
Correções às Cartas Eletrónicas de Navegação	
Correções às Publicações Náuticas	
Avisos Temporários (T) e Preliminares (P) em vigor	
Secção III - PUBLICAÇÃO E CANCELAMENTO DE CARTAS NÁUTICAS E PUBLICAÇÕES NÁUTICAS.....	7
Secção IV - AVISOS ESPECIAIS.....	NIL
Secção V - AVISOS PERMANENTES, TEMPORÁRIOS E PRELIMINARES.....	7
Secção VI - TABELA DE AVISOS CANCELADOS.....	13
Secção VII - CORREÇÕES ÀS PUBLICAÇÕES NÁUTICAS	NIL
Secção VIII - CORREÇÕES ÀS CARTAS NÁUTICAS.....	NIL
Secção IX - CARTAS NÁUTICAS DO I.H. - Atualização.....	19
Secção X - CARTAS ELETRÓNICAS DE NAVEGAÇÃO DO I.H. - Atualização.....	23

O DIRETOR-GERAL


Mária José Simões Marques
Contra-almirante

Secção I – SUMÁRIO

GEOGRÁFICO

Atlântico Norte	Págs.	8
Atlântico Norte – Portugal – Portugal Continental	Págs.	9 a 11
Atlântico Norte – Portugal – Arquipélago da Madeira	Págs.	11
Atlântico Norte – Portugal – Arquipélago dos Açores	Págs.	11, 12
Atlântico Norte – São Tomé e Príncipe	Págs.	13

CARTAS NÁUTICAS AFETADAS

CN N.º	AVISO N.º	PÁGINA N.º	CN N.º	AVISO N.º	PÁGINA N.º
11101	263/22(T), 277/22(T)	8, 12	24P01	264/22(T)	9
21101	263/22(T), 272/22(T)	8, 11	24P04	267/22(T)	9
23204	261/22, 272/22(T), 273/22(T), 274/22(T)	7, 11	24P06	268/22(T), 270/22(T), 271/22(T), 272/22(T), 273/22(T), 274/22(T)	10, 11
24201	264/22(T), 265/22(T)	9	25R01	264/22(T)	9
24204	267/22(T)	9	25R08	267/22(T)	9
24206	268/22(T), 270/22(T), 271/22(T), 272/22(T), 273/22(T), 274/22(T)	10, 11	25R11	268/22(T), 270/22(T)	10
26308	267/22(T)	9	25R12	271/22(T), 272/22(T), 273/22(T), 274/22(T)	10, 11
26310	268/22(T), 269/22(T)	10	INT 104	263/22(T)	8
26402	265/22(T)	9	INT 1081	263/22(T), 272/22(T)	8, 11
26407	266/22(T), 267/22(T)	9	INT 1089	277/22(T)	12
26410	264/22(T)	9	INT 1813	26422(T), 265/22(T)	9
36402	275/22 (T)	11	INT 1816	267/22(T)	9
41101	277/22(T)	12	INT 1818	268/22(T), 270/22(T), 271/22(T), 272/22(T), 273/22(T), 274/22(T)	10, 11
43102	276/22(T), 277/22(T), 278/22(T), 279/22(T)	12	INT 1871	265/22(T)	9
46201	276/22(T), 277/22(T), 278/22(T), 279/22(T)	12	INT 1880	267/22(T)	9
47501	276/22(T)	12	INT 1884	268/22(T), 269/22(T)	10
61101	263/22(T)	8	INT 1893	276/22(T), 277/22(T), 278/22(T), 279/22(T)	12
66420	280/22(T)	13	INT 1920	275/22 (T)	11
73201	262/22	8	INT 2814	262/22	8

CARTAS ELETRÓNICAS DE NAVEGAÇÃO AFETADAS

CEN N.º	AVISO N.º	PÁGINA N.º
PT111101	263/22(T), 277/22(T)	8, 12
PT221101	263/22(T), 272/22(T)	8, 11
PT241101	277/22(T)	12
PT324201	264/22(T), 265/22(T)	9
PT324204	267/22(T)	9
PT324206	268/22(T), 270/22(T), 271/22(T), 272/22(T), 273/22(T), 274/22(T),	10, 11
PT343102	276/22(T), 277/22(T), 278/22(T), 279/22(T)	12
PT426402	265/22(T)	9

CEN N.º	AVISO N.º	PÁGINA N.º
PT426407	266/22(T), 267/22(T)	9
PT436402	275/22 (T)	11
PT446201	276/22(T), 277/22(T), 278/22(T), 279/22(T)	12
PT526308	267/22(T)	9
PT526310	268/22(T), 269/22(T)	10
PT528513	266/22(T)	9
PT548509	276/22(T)	12
PT568520	280/22(T)	13

PUBLICAÇÕES NÁUTICAS AFETADAS

Página	Ajuda	Aviso N.º	Suplemento a esta informação	
			Secção	Pág.

Página	Ajuda	Aviso N.º	Suplemento a esta informação	
			Secção	Pág.

LISTA DE LUZES, BOIAS, BALIZAS E SINAIS DE NEVOEIRO, Vol. I – 12ª edição, 2020

36	72	265/22(T)	-	-
187	364	266/22(T)	-	-
193	375.1	267/22(T)	-	-
193	459	268/22(T)	-	-
223	460.2	269/22(T)	-	-
225	476	270/22(T)	-	-
229	498	272/22(T)	-	-

245	578.1	273/22(T)	-	-
247	578.4	274/22(T)	-	-
315	781	276/22(T)	-	-
321	814	277/22(T)	-	-
321	816	278/22(T)	-	-
321	816.1	279/22(T)	-	-
-	-	-	-	-

TABELA DE MARÉS, VOL II - 2023

-	Tabela de Marés	260/22	-	-
---	-----------------	--------	---	---

-	-	-	-	-
---	---	---	---	---

Secção II – TABELAS DE RECAPITULAÇÃO

CORREÇÕES ÀS CARTAS NÁUTICAS

CN		GRUPO		AVISO N°	CN		GRUPO		AVISO N°
N°	Título	N°	Data		N°	Título	N°	Data	
341	Baía do Dande ao Porto de Luanda	6	30-jun	221/22	73201	Pointe Tchitembo à Cabeça da Cobra	5	31-mai	204/22
		7	31-jul	235/22			6	30-jun	222/22
343	Porto de Luanda à Ponta das Palmeirinhas	6	30-jun	221/22			8	31-ago	262/22
		7	31-jul	235/22	73202	Cabeça da Cobra ao Cabo Ledo	5	31-mai	205/22
418	Aproximações do Porto da Beira	7	31-jul	234/22			7	31-jul	243/22
485	Porto de Quelimane	7	31-jul	234/22	24P01	Caminha a Aveiro	5	31-mai	197/22, 198/22
11101	Portugal	5	31-mai	196/22			6	30-jun	220/22 245/22, 246/22, 247/22
		6	30-jun	218/22	24P04	Cabo da Roca ao Cabo de Sines	7	31-jul	248/22
16303	Porto de Luanda	6	30-jun	215/22	24P05	Cabo de Sines a Lagos	5	31-mai	210/22
		7	31-jul	236/22			7	31-jul	248/22
21101	Cabo Finisterre a Casablanca	6	30-jun	219/22	24P06	Cabo de São Vicente à Foz do Guadiana	5	31-mai	199/22
		7	31-jul	237/22, 248/22			7	31-jul	239/22
23202	Cabo Silleiro ao Cabo Carvoeiro	5	31-mai	197/22	25R01	Caminha a Leça da Palmeira	5	31-mai	197/22, 198/22 245/22, 246/22
		6	30-jun	220/22			7	31-jul	220/22
		7	31-jul	238/22	25R02	Leixões a Aveiro	6	30-jun	220/22
23203	Cabo Carvoeiro a Vilamoura	7	31-jul	248/22			7	31-jul	247/22
23204	Cabo de São Vicente ao Estreito de Gibraltar	8	31-ago	261/22	25R09	Lagoa de Santo André ao Cabo Sardão	5	31-mai	210/22
24201	Caminha a Aveiro	5	31-mai	197/22, 198/22	25R12	Vilamoura à Foz do Guadiana	5	31-mai	199/22
		6	30-jun	220/22			7	31-jul	239/22
		7	31-jul	245/22, 246/22, 247/22	26M01		7	31-jul	240/22
24204	Cabo da Roca ao Cabo de Sines	7	31-jul	248/22	INT 104	Lisboa a Freetown	5	31-mai	202/22
24205	Cabo de Sines a Lagos	5	31-mai	210/22			7	31-jul	242/22
		7	31-jul	248/22	INT 1081	Cabo Finisterre a Casablanca	6	30-jun	219/22 237/22, 248/22
24206	Cabo de São Vicente à Foz do Guadiana	5	31-mai	199/22			7	31-jul	
		7	31-jul	239/22	INT 1810	Cabo Silleiro ao Cabo Carvoeiro	5	31-mai	197/22
26303	Baía de Cascais e Barras do Rio Tejo (Porto de Lisboa)	7	31-jul	240/22			6	30-jun	220/22
26304	Porto de Lisboa (de Paço de Arcos ao Terreiro do Trigo)	7	31-jul	240/22			7	31-jul	238/22
26308	Barra e Porto de Setúbal	7	31-jul	241/22	INT 1811	Cabo Carvoeiro a Vilamoura	7	31-jul	248/22
26311	Barra e Portos de Faro e Olhão	5	31-mai	191/22	INT 1813	Caminha a Aveiro	5	31-mai	197/22, 198/22
		7	31-jul	239/22			6	30-jun	220/22 245/22, 246/22, 247/22
26401	Aproximações a Viana do Castelo	5	31-mai	200/22	INT 1816	Cabo da Roca ao Cabo de Sines	7	31-jul	248/22
26402	Aproximações a Leixões e à Barra do Rio Douro	5	31-mai	209/22	INT 1817	Cabo de Sines a Lagos	5	31-mai	210/22
		7	31-jul	247/22			7	31-jul	248/22
26407	Sesimbra	7	31-jul	241/22	INT 1818	Cabo de São Vicente à Foz do Guadiana	5	31-mai	199/22
26408	Aproximações a Sines	5	31-mai	201/22			7	31-jul	239/22
26410	Póvoa de Varzim e Vila do Conde	7	31-jul	246/22	INT 1870	Aproximações a Viana do Castelo	5	31-mai	200/22
46403	Ilha do Faial e Canal do Faial	7	31-jul	249/22	INT 1871	Aproximações a Leixões e à Barra do Rio Douro	5	31-mai	209/22
47501	Portos das Ilhas de São Jorge e do Pico	5	31-mai	211/22			7	31-jul	247/22
61101	Lisboa a Freetown	5	31-mai	202/22	INT 1875	Baía de Cascais e Barras do Rio Tejo (Porto de Lisboa)	7	31-jul	240/22
		7	31-jul	242/22					
72101	Gamba a Luanda	5	31-mai	203/22					

CN		GRUPO		AVISO Nº	CN		GRUPO		AVISO Nº
Nº	Título	Nº	Data		Nº	Título	Nº	Data	
INT 1876	Porto de Lisboa (de Paço de Arcos ao Terreiro do Trigo)	7	31-jul	240/22	INT 2550	Cabeça da Cobra ao Cabo Ledo	5	31-mai	205/22
INT 1880	Barra e Porto de Setúbal	7	31-jul	241/22			7	31-jul	243/22
INT 1882	Aproximações a Sines	5	31-mai	201/22	INT 2551	Porto de Luanda	6	30-jun	215/22
INT 1885	Barra e Portos de Faro e Olhão	5	31-mai	191/22			7	31-jul	236/22
		7	31-jul	239/22	INT 2814	Pointe Tchitembo à Cabeça da Cobra	5	31-mai	204/22
INT 1891	Ilha do Faial e Canal do Faial	7	31-jul	249/22			6	30-jun	222/22
INT 2089	Gamba a Luanda	5	31-mai	203/22			8	31-ago	262/22

CORREÇÕES ÀS CARTAS ELETRÓNICAS DE NAVEGAÇÃO

CEN		GRUPO		AVISO Nº	CEN		GRUPO		AVISO Nº
Nº	Título	Nº	Data		Nº	Título	Nº	Data	
PT111101	Portugal Continental, Arq. dos Açores e Arq. da Madeira	5	31 Mai	196/22,	PT426407	Sesimbra	7	31 Jul	241/22
		6	30 Jun	206/22 218/22	PT446403	Arq. dos Açores - Ilha do Faial e Canal do Faial	7	31 Jul	249/22
PT221101	Monte San Gian a Ayamonte	6	30 Jun	219/22	PT526303	Baía de Cascais e Barras do Rio Tejo (Porto de Lisboa)	7	31 Jul	240/22
		7	31 Jul	237/22, 248/22	PT526308	Barra e Porto de Setúbal	7	31 Jul	241/22
PT324201	Vila Praia de Âncora ao Furadouro	5	31 Mai	197/22	PT526311	Barra e Portos de Faro e Olhão	5	31 Mai	194/22
		6	30 Jun	220/22	PT528409	Barra do Rio Minho (Porto de Caminha)	6	30 Jun	216/22
		7	31 Jul	245/22, 246/22, 247/22	PT528505	Porto de Leixões e Barra do Rio Douro	5	31 Mai	209/22
PT324205	Cabo de Sines à Ponta da Piedade	5	31 Mai	210/22			7	31 Jul	247/22
		7	31 Jul	248/22	PT528514	Porto de Sines	5	31 Mai	201/22
PT324206	Ponta do Altar à Ilha Cristina	5	31 Mai	192/22, 199/22	PT538504	Ilha da Madeira - Portos do Machico e Caniçal	5	31 Mai	195/22
		7	31 Jul	239/22	PT548504	Ilha do Faial - Porto da Horta	7	31 Jul	249/22
PT426401	Aproximações a Viana do Castelo e Caminha	5	31 Mai	193/22	PT548M04	Ilha do Pico - Lajes	5	31 Mai	211/22
PT426402	Aproximações a Leixões e Barra do Rio Douro	5	31 Mai	209/22	-	-	-	-	-
		7	31 Jul	247/22					

CORREÇÕES ÀS PUBLICAÇÕES NÁUTICAS

Página	Ajuda	Grupo		Aviso N°
		N°	Data	

Página	Ajuda	Grupo		Aviso N°
		N°	Data	

LISTA DE LUZES, BOIAS, BALIZAS E SINAIS DE NEVOEIRO, Vol. I – 12ª edição, 2020

25	21.7	7	31 Jul	245/22
25	21.8	7	31 Jul	245/22
25	21.9	7	31 Jul	245/22
31	40.1	7	31 Jul	246/22
31	40.2	7	31 Jul	246/22
31	40.3	7	31 Jul	246/22
36	72	7	31 Jul	247/22
37	74.1	5	31 Mai	209/22
37	74.2	5	31 Mai	209/22
37	74.3	5	31 Mai	209/22
37	74.4	5	31 Mai	209/22
209	411.1	5	31 Mai	207/22
209	411.2	5	31 Mai	207/22
210	413.4	5	31 Mai	207/22

210	413.5	5	31 Mai	207/22
210	413.6	5	31 Mai	207/22
210	413.7	5	31 Mai	207/22
210	413.8	5	31 Mai	207/22
210	413.9	5	31 Mai	207/22
211	420	5	31 Mai	210/22
211	421	5	31 Mai	210/22
213	422	7	31 Jul	248/22
325	823	5	31 Mai	211/22
329	860.5	7	31 Jul	249/22
21	D-1923.8	5	31 Mai	207/22
21	D-1923.9	5	31 Mai	207/22
21	D-1924	5	31 Mai	207/22
-	-	-	-	-

GRUPO MENSAL DE AVISOS AOS NAVEGANTES N°4 DE ABRIL DE 2022

9	CN 61101	5	Mai	206/22
---	----------	---	-----	--------

-	-	-	-	-
---	---	---	---	---

CATÁLOGO DE CARTAS E PUBLICAÇÕES NÁUTICAS – 2022

43, 51	-	5	31 Mai	208/22
134, 135, 163 e 164	-	6	30 Jun	223/22

142, 143, 165	-	7	31 Jul	244/22
-	-	-	-	-

TABELA DE MARÉS, VOL II - 2023

-	Tabela de Marés	8	31 ago	260/22
---	-----------------	---	--------	--------

-	-	-	-	-
---	---	---	---	---

AVISOS (T) E (P) EM VIGOR

AVISO Nº	REGIÃO	LOCAL E ASSUNTO
212/22(T)	Portugal – Portugal Continental – Costa Oeste	Viana do Castelo – Programa de monitorização de cetáceos
213/22(T)	Portugal – Portugal Continental – Costa Oeste	Foz do Rio Douro – Boia ODAS fundeada
224/22(T)	Portugal – Portugal Continental – Costa Oeste	Rio Minho – Pedras das Oliveiras - Farolim Piedra Cabrón apagado
225/22(T)	Portugal – Portugal Continental – Costa Oeste	Porto de Leixões – Boias ODAS fundeadas
226/22(T)	Portugal – Portugal Continental – Costa Oeste	Porto de Aveiro – Farolim Praia do Porto apagado
227/22(T)	Portugal – Portugal Continental – Costa Oeste	Lisboa – Canal do Montijo – Baliza nr 13M danificada
229/22(T)	Portugal – Portugal Continental – Costa Sul	Sagres – Cabo de São Vicente – Farol de São Vicente com alterações
230/22(T)	Portugal – Portugal Continental – Costa Sul	Lagos – Boia ODAS fundeada
232/22(T)	Portugal – Arquipélago dos Açores	Porto das Lajes do Pico – Farolim Quebra-mar deslocado
233/22(T)	Portugal – Arquipélago dos Açores	Porto das Lajes das Flores – Farolim Molhe de Abrigo apagado
250/22(T)	Portugal – Portugal Continental – Costa Oeste	Aveiro – Canal Principal - Farolim S. Jacinto – Topo S apagado
251/22(T)	Portugal – Portugal Continental – Costa Sul	Faro – Praia Vale do Lobo - Estabelecimento de circuito de motas de água
252/22(T)	Portugal – Portugal Continental – Costa Sul	Faro – Praia da Quinta do Lago - Estabelecimento de circuito de motas de água
253/22(T)	Portugal – Portugal Continental – Costa Sul	Faro – Praia do Ancão – Ptataforma de banhos fundeada
255/22(T)	Portugal – Arquipélago da Madeira	Ribeira Brava – Área de trabalhos
256/22(T)	Portugal – Arquipélago da Madeira	Ponta do Sol – Assinalamento
257/22(T)	Portugal – Arquipélago dos Açores	Porto das Pipas – Obras no porto
258/22(T)	Portugal – Arquipélago dos Açores	Porto das Pipas – Assinalamento de obras
259/22(T)	Portugal – Arquipélago dos Açores	Porto da Madalena – Farolim Contra-molhe com alterações
263/22(T)	Atlântico Norte	Áreas perigosas
264/22(T)	Portugal – Portugal Continental – Costa Oeste	Aguçadoura – Monitorização de cetáceos, assinalamento
265/22(T)	Portugal – Portugal Continental – Costa Oeste	Leixões – Boia ODAS APDL 1 retirada
266/22(T)	Portugal – Portugal Continental – Costa Oeste	Sesimbra – Farolim E1N apagado
267/22(T)	Portugal – Portugal Continental – Costa Oeste	Setúbal – Boia nr 1 com alterações
268/22(T)	Portugal – Portugal Continental – Costa Sul	Portimão – Farolim Molhe E apagado
269/22(T)	Portugal – Portugal Continental – Costa Sul	Portimão – Farolim Entrada S apagado
270/22(T)	Portugal – Portugal Continental – Costa Sul	Portimão – Boia Carvoeiro deslocada
271/22(T)	Portugal – Portugal Continental – Costa Sul	Faro – Praia do Garrão Nascente - Estabelecimento de circuito de motas de água
272/22(T)	Portugal – Portugal Continental – Costa Sul	Faro – Boia ODAS CSA 82/D retirada
273/22(T)	Portugal – Portugal Continental – Costa Sul	Armona – Área Produção Aquícola - Boia S apagada
274/22(T)	Portugal – Portugal Continental – Costa Sul	Armona – Área Produção Aquícola - Boia NW retirada
275/22(T)	Portugal – Arquipélago da Madeira	Funchal – Aeroporto da Madeira - Obras
276/22(T)	Portugal – Arquipélago dos Açores	Velas– Farolim Queimada apagado
277/22(T)	Portugal – Arquipélago dos Açores	Ponta da Ilha – Farol Ponta da Ilha com alterações
278/22(T)	Portugal – Arquipélago dos Açores	Calheta de Nesquim – Farolim Calheta de Nesquim (ant.) apagado
279/22(T)	Portugal – Arquipélago dos Açores	Calheta de Nesquim – Farolim Calheta de Nesquim (post.) apagado
280/22(T)	SãoTomé e Príncipe - Ilha de SãoTomé	Baía de Ana Chaves – Perigo à navegação

Secção III – PUBLICAÇÃO E CANCELAMENTO DE CARTAS NÁUTICAS E PUBLICAÇÕES NÁUTICAS

Nº	Título	Escala (1/...) ou Edição (nº e data)	Informação	Aviso nº	Suplemento a esta informação	
					Secção	Pág.
-	Tabela de Marés – Vol II, 2023	-	Publicada	260/22	-	-

Secção IV – AVISOS ESPECIAIS

NIL

Secção V – AVISOS PERMANENTES, TEMPORÁRIOS E PRELIMINARES

A informação contida nos Avisos Temporários e Preliminares deve estar anotada a lápis nas cartas náuticas e publicações náuticas enquanto estiver em vigor

* 260/22 - PUBLICAÇÕES NÁUTICAS DO INSTITUTO HIDROGRÁFICO – Tabela de Marés, Vol II- Publicação



Foi publicada pelo Instituto Hidrográfico a edição anual da seguinte Publicação Náutica:

- Tabela de Marés, Vol II, 2023

PN afetada – Tabela de Marés, Vol II, Portugal 2023
Origem – Instituto Hidrográfico

* 261/22 - CARTAS NÁUTICAS DO INSTITUTO HIDROGRÁFICO – CN 23204 – Correções


Na CN 23204, proceder às seguintes correções (Datum Europeu 1950):


Retirar	número internacional INT 1812	, nas posições:	margem inferior direita; margem superior esquerda.
Retirar	símbolo 	, na posição:	37°24,3'N / 005°46,7'W.
	símbolo 	, na posição:	37°24,2'N / 005°32,9'W.
Substituir	“Carta da Série Internacional” por “Carta da Série Costeira”	, na posição:	título da carta.


CN afetadas – 23204 [131/02; 150/22]
Origem – Instituto Hidrográfico

*** 262/22 - CARTAS NÁUTICAS DO INSTITUTO HIDROGRÁFICO –
CN 73201 (INT 2814) – Correções**

Na CN 73201 (INT 2814), proceder às seguintes correções (WGS 84):

Inserir  , nas posições: 4°33,5'S / 011°34,6'E;
(a) 4°32,4'S / 011°33,8'E;
(b) 4°31,5'S / 011°33,0'E;
(c) 4°30,7'S / 011°32,7'E.

 NENE-AEP 4°33,1'S / 011°34,1'E.

oleoduto submarino  , a unir os pontos: (a) acima;
(b) acima;
(c) acima.

CN afetadas – 73201 (INT 2814) [146/21; 222/22]
Origem – United Kingdom Hydrographic Office (UKHO) – NTM 2884/2022

*** 263/22(T) - ATLÂNTICO NORTE**
Áreas perigosas

1. Está previsto o lançamento de um foguete/rocket a partir da posição 50°41,6'N / 11°06,1'W (WGS 84), entre 6 de outubro e 15 de novembro de 2022, das 2230 às 2333 UTC.
2. Será estabelecida área temporária de risco de lançamento espacial, delimitada pelas seguintes posições (WGS 84):
 - 51°27,0'N / 11°15,3'W;
 - 51°18,9'N / 10°21,6'W;
 - 48°02,7'N / 11°39,5'W;
 - 48°10,5'N / 12°28,3'W.
3. Espera-se que o primeiro estágio e a carga propulsora do foguete caiam, podendo haver detritos espaciais, dentro de uma área delimitada pelas seguintes posições (WGS 84):
 - 40°42,3'N / 15°29,5'W;
 - 40°17,0'N / 13°09,8'W;
 - 36°45,4'N / 14°22,1'W;
 - 37°09,3'N / 16°42,5'W.
4. Estas duas áreas são extremamente perigosas devendo ser evitadas por toda a navegação durante o período de lançamento.
5. A data precisa e outros detalhes serão divulgados através dos serviços de Segurança Marítima (VHF e NAVTEX) e difundidos via rádio (VHF) durante os 5 dias que irão anteceder o lançamento.

CN afetadas – 11101 [238/12; 218/22], 21101 (INT 1081) [247/02; 248/22], 61101 (INT 104) [202/13; 242/22]
CEN afetadas – PT111101 [332/21; 276/22(T)], PT221101 [362/21; 271/22(T)]
Origem – Agência Espacial Portuguesa

*** 264/22(T) - ATLÂNTICO NORTE – PORTUGAL – PORTUGAL CONTINENTAL – COSTA OESTE –
Aguçadoura – Assinalamento**

No âmbito da campanha de monitorização de cetáceos foram colocados três sensores acústicos que se encontram assinalados com três boias amarelas, forma em fuso, alvo em cruz, com refletor radar e características luminosas Fl Y 5s.1M (Lt 1s; Ec 4s), fundeadas nas seguintes posições (WGS 84):

- Boia F-Pod1: 41°27,423'N / 008°50,680'W;
- Boia F-Pod2: 41°27,206'N / 008°49,607'W;
- Boia F-Pod3: 41°27,606'N / 008°50,215'W.

CN afetadas – 24201 (INT 1813) [166/07; 247/22], 26410 [178/14; 246/22], 24P01 [185/07; 247/22],
25R01 [101/09; 246/22]
CEN afetada – PT324201 [333/21; 247/22]
Origem – Capitania do Porto da Póvoa de Varzim

*** 265/22(T) - ATLÂNTICO NORTE – PORTUGAL – PORTUGAL CONTINENTAL – COSTA OESTE –
Leixões – Boia ODAS retirada**

Boia ODAS APDL 1, posição 41°10,46'N / 008°44,50'W (WGS 84), retirada.

CN afetadas –24201 (INT 1813) [166/07; 247/22], 26402 (INT 1871) [205/18; 247/22]
CEN afetadas –PT324201 [333/21; 247/22], PT426402 [184/15; 247/22]
PN afetada –*Lista de Luzes, Boias, Balizas e Sinais de Nevoeiro, Vol I, 2020* [72]
Origem –Instituto Hidrográfico

*** 266/22(T) - ATLÂNTICO NORTE – PORTUGAL – PORTUGAL CONTINENTAL – COSTA OESTE –
Sesimbra – Farolim apagado**

Aviso cancelado – ANAV 1924/22

Farolim E1N, posição 38°26.06'N / 009°06,96'W (WGS 84), apagado.

CN afetada –26407 [101/16; 241/22]
CEN afetadas –PT426407 [216/16; 241/22], PT528513 [217/16; 368/21]
PN afetada –*Lista de Luzes, Boias, Balizas e Sinais de Nevoeiro, Vol I, 2020* [364 (D-2143.2)]
Origem –Capitania do Porto de Setúbal

*** 267/22(T) - ATLÂNTICO NORTE – PORTUGAL – PORTUGAL CONTINENTAL – COSTA OESTE –
Setúbal – Boia com alterações**

Aviso cancelado – ANAV 1936/22

Boia nr 1, posição 38°26.92'N / 008°58,25'W (WGS 84), com características luminosas alteradas para Fl(30)G.180s (Lt 0,5s; Ec 4,5s (x 29); Lt 0,5s; Ec 34,5s).

Toda a navegação deve ter atenção a esta alteração temporária.

CN afetada –24204 (INT 1816) [235/05; 248/22], 26308 (INT 1880) [301/08; 241/22],
26407 [101/16; 241/22], 24P04 [237/05; 248/22], 25R08 [102/08; 106/21]
CEN afetadas –PT324204 [102/22; 102/22], PT426407 [216/16; 241/22], PT526308 [103/22; 241/22]
PN afetada –*Lista de Luzes, Boias, Balizas e Sinais de Nevoeiro, Vol I, 2020* [375.1]
Origem –Capitania do Porto de Setúbal

*** 268/22(T) - ATLÂNTICO NORTE – PORTUGAL – PORTUGAL CONTINENTAL – COSTA SUL –
Portimão – Farolim apagado**

Aviso cancelado – ANAV 1959/22

Farolim Molhe E, posição 37°06,51'N / 008°31,60'W (WGS 84), apagado.

CN afetadas –24206 (INT 1818) [101/07; 239/22], 26310 (INT 1884) [338/14; 367/21], 24P06 [373/06; 239/22]
25R11 [104/08; 156/22]
CEN afetadas –PT324206 [192/22; 253/22(T)], PT526310 [222/15; 250/21(T)]
PN afetada –*Lista de Luzes, Boias, Balizas e Sinais de Nevoeiro, Vol I, 2020* [459 (D-2179.2)]
Origem –Capitania do Porto de Portimão

*** 269/22(T) - ATLÂNTICO NORTE – PORTUGAL – PORTUGAL CONTINENTAL – COSTA SUL –
Portimão – Farolim apagado**

Aviso cancelado – ANAV 1867/22

Farolim Entrada S, posição 37°07,11'N / 008°31,59'W (WGS 84), apagado.

CN afetada –26310 (INT 1884) [338/14; 367/21]
CEN afetada –PT526310 [222/15; 250/21(T)]
PN afetada –*Lista de Luzes, Boias, Balizas e Sinais de Nevoeiro, Vol I, 2020* [460.2 (D-2182.4)]
Origem –Capitania do Porto de Portimão

*** 270/22(T) - ATLÂNTICO NORTE – PORTUGAL – PORTUGAL CONTINENTAL – COSTA SUL –
Portimão – Boia deslocada**

Avisa-se toda a navegação que a Boia Carvoeiro encontra-se deslocada na posição 37°05,199'N / 008°28,789'W (WGS 84).

Toda a navegação deverá estar atenta e manter o devido resguardo.

CN afetadas – 24206 (INT 1818) [101/07; 239/22], 24P06 [373/06; 239/22], 25R11 [104/08; 156/22]
CEN afetada – PT324206 [192/22; 253/22(T)]
PN afetada – *Lista de Luzes, Boias, Balizas e Sinais de Nevoeiro, Vol. I, 2020* [476]
Origem – Instituto Hidrográfico

*** 271/22(T) - ATLÂNTICO NORTE – PORTUGAL – PORTUGAL CONTINENTAL – COSTA SUL –
Faro – Praia do Garrão Nascente - Estabelecimento de circuito**

Aviso cancelado – ANAV 1830/22

Foi estabelecido um circuito para motas de água durante o período compreendido entre as 09:30 e as 19:30, horas locais.

Este circuito encontra-se assinalado com três boias amarelas, fundeadas nas seguintes posições (WGS 84):

- Boia (1): 37°02,233'N / 008°03,250'W;
- Boia (2): 37°02,267'N / 008°03,633'W;
- Boia (3): 37°02,400'N / 008°03,483'W;
- Boia (4): 37°02,100'N / 008°03,317'W.

A navegação que demandar aquela zona deverá dar devido resguardo.

CN afetadas – 24206 (INT 1818) [101/07; 239/22], 24P06 [373/06; 239/22], 25R12 [231/06; 239/22]
CEN afetada – PT324206 [192/22; 269/22(T)]
Origem – Capitania do Porto de Faro

*** 272/22(T) - ATLÂNTICO NORTE – PORTUGAL – PORTUGAL CONTINENTAL – COSTA SUL – Faro – Boia ODAS retirada**

Boia ODAS CSA 82/D, 36°54,28'N / 007°53,90'W (WGS 84), retirada.

CN afetadas –21101 (INT 1081) [247/02; 248/22], 23204 [131/02; 261/22], 24206 (INT 1818) [101/07; 239/22], 24P06 [373/06; 239/22], 25R12 [231/06; 239/22]
CEN afetadas – PT221101 [362/21; 248/22], PT324206 [192/22; 270/22(T)]
PN afetada –*Lista de Luzes, Boias, Balizas e Sinais de Nevoeiro, Vol I, 2020 [498]*
Origem –Instituto Hidrográfico

*** 273/22(T) - ATLÂNTICO NORTE – PORTUGAL – PORTUGAL CONTINENTAL – COSTA SUL – Armona – Área Produção Aquícola - Boia apagada**

Aviso cancelado – ANAV 1784/22

Boia S, posição 36°59,30'N / 007°46,21'W (WGS 84), apagada.

CN afetadas – 23204 [131/02; 261/22], 24206 (INT 1818) [101/07; 239/22], 24P06 [373/06; 239/22], 25R12 [231/06; 239/22]
CEN afetada – PT324206 [192/22; 271/22(T)]
PN afetada –*Lista de Luzes, Boias, Balizas e Sinais de Nevoeiro, Vol I, 2020 [578.1]*
Origem –Capitania do Porto de Olhão

*** 274/22(T) - ATLÂNTICO NORTE – PORTUGAL – PORTUGAL CONTINENTAL – COSTA SUL – Armona – Área Produção Aquícola - Boia retirada**

Aviso cancelado – ANAV 1784/22

Boia NW, posição 37°01,01'N / 007°44,50'W (WGS 84), retirada.

CN afetadas – 23204 [131/02; 261/22], 24206 (INT 1818) [101/07; 239/22], 24P06 [373/06; 239/22], 25R12 [231/06; 239/22]
CEN afetada – PT324206 [192/22; 271/22(T)]
PN afetada –*Lista de Luzes, Boias, Balizas e Sinais de Nevoeiro, Vol I, 2020 [578.4]*
Origem –Capitania do Porto de Olhão

*** 275/22(T) - ATLÂNTICO NORTE – PORTUGAL – ARQUIPÉLAGO DA MADEIRA – ILHA DA MADEIRA Funchal – Aeroporto da Madeira - Obras**

Aviso cancelado – ANAV 1855/22

Diariamente, entre as 08:00 e as 19:00 horas, é interdito a toda a navegação, que não esteja envolvida nos trabalhos, o acesso ao interior da área definida pelos pontos com as seguintes coordenadas (WGS 84):

- Vértice a: 32°41,98'N / 016°46,20'W;
- Vértice b: 32°42,04'N / 016°46,09'W;
- Vértice c: 32°41,97'N / 016°45,97'W;
- Vértice d: 32°41,88'N / 016°46,16'W.

Toda a navegação deverá dar resguardo adequado e não interferir nos movimentos durante os trânsitos realizados entre o Porto do Caniçal e o local dos trabalhos.

CN afetada – 36402 (INT 1920) [223/07; 369/21]
CEN afetada – PT436402 [151/20; 202/21(T)]
Origem – Capitania do Porto do Funchal

*** 276/22(T) - ATLÂNTICO NORTE – PORTUGAL – ARQUIPÉLAGO DOS AÇORES – ILHA DE S. JORGE**
Velas– Farolim apagado

Aviso cancelado – ANAV 1861/22

Farolim Queimada, 38°40,15'N / 028°11,58'W (WGS 84), apagado.

CN afetadas – 43102 (INT 1893) [103/13; 111/22], 46201 [343/12; 343/21], 47501 [383/10; 211/22]
CEN afetadas – PT343102 [257/21; 111/22], PT446201 [347/13; 232/22(T)], PT548509 [208/21; 208/21]
PN afetada – Lista de Luzes, Boias, Balizas e Sinais de Nevoeiro, Vol I, 2020 [781 (D-2681.8)]
Origem – Capitania do Porto da Horta

*** 277/22(T) - ATLÂNTICO NORTE – PORTUGAL – ARQUIPÉLAGO DOS AÇORES – ILHA DO PICO**
Ponta da Ilha – Farol com alterações

Aviso cancelado – ANAV 1966/22

Farol Ponta da Ilha, 38°24,76'N / 028°01,83'W (WGS 84), com características alteradas para Fl(2).20s20M (Lt 0,16; Ec 6.5, Lt 0.16; Ec 13,18).

CN afetadas – 11101 [238/12; 218/22], 41101 (INT 1089) [229/00; 110/22], 43102 (INT 1893) [103/13; 111/22], 46201 [343/12; 343/21]
CEN afetadas – PT111101[332/21; 229/22(T)], PT241101 [101/22; 101/22], PT343102 [257/21; 111/22], PT446201 [347/13; 232/22(T)]
PN afetada – Lista de Luzes, Boias, Balizas e Sinais de Nevoeiro, Vol I, 2020 [814 (D-2690)]
Origem – Capitania do Porto da Horta

*** 278/22(T) - ATLÂNTICO NORTE – PORTUGAL – ARQUIPÉLAGO DOS AÇORES – ILHA DO PICO**
Calheta de Nesquim – Farolim apagado

Aviso cancelado – ANAV 1889/22

Farolim Calheta de Nesquim (ant.), 38°24,18'N / 028°04,74'W (WGS 84), apagado.

CN afetadas – 43102 (INT 1893) [103/13; 111/22], 46201 [343/12; 343/21]
CEN afetadas – PT343102 [257/21; 276/22(T)], PT446201 [347/13; 276/22(T)]
PN afetada – Lista de Luzes, Boias, Balizas e Sinais de Nevoeiro, Vol I, 2020 [816 (D-2690.1)]
Origem – Capitania do Porto da Horta

*** 279/22(T) - ATLÂNTICO NORTE – PORTUGAL – ARQUIPÉLAGO DOS AÇORES – ILHA DO PICO**
Calheta de Nesquim – Farolim apagado

Aviso cancelado – ANAV 1889/22

Farolim Calheta de Nesquim (post.), 38°24,19'N / 028°04,75'W (WGS 84), apagado.

CN afetadas – 43102 (INT 1893) [103/13; 111/22], 46201 [343/12; 343/21]
CEN afetadas – PT343102 [257/21; 111/22], PT446201 [347/13; 232/22(T)]
PN afetada – Lista de Luzes, Boias, Balizas e Sinais de Nevoeiro, Vol I, 2020 [816.1 (D-2690.11)]
Origem – Capitania do Porto da Horta

*** 280/22(T) - ATLÂNTICO NORTE – SÃO TOMÉ E PRÍNCIPE – ILHA DE SÃO TOMÉ**
Baía de Ana Chaves – Perigo à navegação

- 1 – Em 241530Z JUN22, à entrada do porto de São Tomé, vários contentores caíram ao mar na posição 00°21.057'N / 006°44.250'E (WGS 84).
- 2 – Quatro contentores encontram-se afundados, nas seguintes posições (WGS 84):
 - POS 1: 00°21,129'N / 006°44,059'E;
 - POS 2: 00°21,155'N / 006°44,074'E;
 - POS 3: 00°21,082'N / 006°44,244'E;
 - POS 4: 00°21,070'N / 006°44,268'E.
- 3 – Os restantes 13 contentores encontram-se em posição desconhecida.
- 4 – A Barcaça que transportava os contentores encontra-se encalhada na posição 00°20,739'N / 006°44,381'E (WGS 84).
- 5 A navegação deve estar atenta e prosequir com muita cautela.

CN afetada – 66420 [177/15; 239/17]
CEN afetada – PT568520 [260/15; 239/17]
Origem – Instituto Hidrográfico

Secção VI – TABELA DE AVISOS CANCELADOS

AVISOS CANCELADOS

AVISOS	GRUPO	LOCAL E ASSUNTO	CN	CEN	LISTA DE LUZES
ANAV 1924/22	-	Sesimbra – Farolim E1N apagado	26407	PT426407, PT528513	364
ANAV 1936/22	-	Setúbal – Boia nr 1 com alterações	24204, 26308, 26407, 24P04, 25R08	PT324204, PT426407, PT526308	375.1
ANAV 1959/22	-	Portimão – Farolim Molhe E apagado	24206, 26310, 24P06, 25R11	PT324206, PT526310	459
ANAV 1867/22	-	Portimão – Farolim Entrada S apagado	26310	PT526310	460.2
ANAV 1830/22	-	Faro – Praia do Garrão Nascente - Estabelecimento de circuito de motas de água	24206, 24P06, 25R12	PT324206	-
ANAV 1784/22	-	Armona – Área Produção Aquícola – Boia S e Boia NW apagadas	23204, 24206, 24P06, 25R12	PT324206	578.1 578.4
ANAV 1855/22	-	Funchal – Aeroporto da Madeira - Obras	36402	PT436402	-
ANAV 1966/22	-	Ponta da Ilha – Farol Ponta da Ilha com alterações	11101, 41101, 43102, 46201	PT111101, PT241101, PT343102, PT446201	814
ANAV 1861/22	-	Velas– Farolim Queimada apagado	43102, 46201, 47501	PT111101, PT241101, PT343102, PT446201, PT548509	781
ANAV 1889/22	-	Calheta de Nesquim – Farolim Calheta de Nesquim (ant.) e Farolim Calheta de Nesquim (post.) apagados	43102, 46201	PT111101, PT241101, PT343102, PT446201	816 816.1
ANAV 1827/22 AN 254/22(T)	- 7	Faro – Canal de faro - Boia nr 21 retirada	26311	PT526311	524

Secção VII – CORREÇÕES ÀS PUBLICAÇÕES NÁUTICAS

NIL

Secção VIII – CORREÇÕES ÀS CARTAS NÁUTICAS

NIL

Secção IX – CARTAS NÁUTICAS DO I. H. – Atualização

PORTUGAL CONTINENTAL

Nº	EDIÇÃO	REIMP.	AN – GRUPO Nº – DATA
21101	4ºABR02	FEV 12	248/22 – 07/22 – 31JUL
23202	1ºABR01	MAI 12	238/22 – 07/22 – 31JUL
23203	4ºSET06		248/22 – 07/22 – 31JUL
23204	2ºJAN02	FEV 10	261/22 – 08/22 – 31AGO
24201	2ºJUN07		247/22 – 07/22 – 31JUL
24202	3ºDEZ11		176/22 – 04/22 – 30ABR
24203	2ºABR12		169/22 – 04/22 – 30ABR
24204	2ºJUN05		248/22 – 07/22 – 31JUL
24205	2ºJUN05		248/22 – 07/22 – 31JUL
24206	3ºJAN07		239/22 – 07/22 – 31JUL
26302	2ºFEV14		314/21 – 10/21 – 31OUT
26303	9ºMAI12		240/22 – 07/22 – 31JUL
26304	8ºMAI12		240/22 – 07/22 – 31JUL
26305	6ºMAI13		267/21 – 08/21 – 31AGO
26306	5ºDEZ08		268/21 – 08/21 – 31AGO
26307	4ºOUT11		269/21 – 08/21 – 31AGO
26308	4ºNOV08		241/22 – 07/22 – 31JUL
26309	3ºNOV08		135/22 – 02/22 – 28FEV
26310	5ºDEZ14		367/21 – 12/21 – 31DEZ
26311	3ºMAI22		239/22 – 07/22 – 31JUL
26312	4ºOUT18		273/21 – 08/21 – 31AGO
26401	2ºFEV15		200/22 – 05/22 – 31MAI
26402	4ºJUL18		247/22 – 07/22 – 31JUL
26403	2ºMAI09		171/22 – 04/22 – 30ABR
26404	2ºJAN14		277/21 – 08/21 – 31AGO
26405	2ºJUL08		172/22 – 04/22 – 30ABR
26407	2ºJAN16		241/22 – 07/22 – 31JUL
26408	4ºJAN21		201/22 – 05/22 – 31MAI
26409	2ºMAR22		166/22 – 04/22 – 30ABR
26410	1ºABR14		246/22 – 07/22 – 31JUL
27502	1ºJUL99	SET 12	319/21 – 10/21 – 31OUT
27503	1ºDEZ09		246/21 – 07/20 – 31JUL
27504	1ºDEZ10		177/22 – 04/22 – 30ABR

ARQUIPÉLAGO DA MADEIRA

Nº	EDIÇÃO	REIMP.	AN – GRUPO Nº – DATA
33101	1ºNOV03	MAI 12	106/22 – 01/22 – 31JAN
36201	1ºDEZ02	JUL 12	107/22 – 01/22 – 31JAN
36401	1ºFEV01	DEZ 12	108/22 – 01/22 – 31JAN
36402	2ºOUT07		369/21 – 12/21 – 31DEZ
36403	1ºMAR08		109/22 – 01/22 – 31JAN
36406	1ºSET10		179/21 – 04/21 – 30ABR
36407	1ºJUN10		227/21 – 06/21 – 30JUN
37501	1ºOUT07		153/22 – 03/22 – 31MAR

CARTAS MILITARES

Nº	EDIÇÃO	REIMP.	AN – GRUPO Nº – DATA
26M01	4ºMAR22		240/22 – 07/22 – 31JUL
27M01	4ºSET14		284/21 – 08/21 – 31AGO

ARQUIPÉLAGO DOS AÇORES

Nº	EDIÇÃO	REIMP.	AN – GRUPO Nº – DATA
41101	3ºJUN00	JUN 11	110/22 – 01/22 – 31JAN
43101	2ºAGO11		113/19 – 02/19 – 28FEV
43102	3ºJAN13		111/22 – 01/22 – 31JAN
43103	3ºDEZ11		342/21 – 11/21 – 30NOV
46201	2ºNOV12		343/21 – 11/21 – 30NOV
46401	1ºDEZ02	DEZ 12	180/22 – 04/22 – 30ABR
46403	2ºNOV16		249/22 – 07/22 – 31JUL
46404	1ºJAN11		147/16 – 02/16 – 29FEV
46405	1ºMAR01	NOV 12	344/21 – 11/21 – 30NOV
46406	1ºAGO01	JUL 12	178/22 – 04/22 – 30ABR
46407	2ºSET15		268/19 – 12/19 – 31DEZ
47501	1ºDEZ10		211/22 – 05/22 – 31MAI
47502	1ºNOV10		260/14 – 08/14 – 31AGO

CARTAS GERAIS

Nº	EDIÇÃO	REIMP.	AN – GRUPO Nº – DATA
1003	1ºABR72		346/21 – 11/21 – 30NOV
1004	1ºJUL70		346/21 – 11/21 – 30NOV
1005	1ºMAR68	JAN 74	253/18 – 11/18 – 30NOV
1006	1ºSET74		174/93 – 20/93 – 15OUT
1007	1ºJAN75		132/97 – 03/97 – 15JUL
11101	2ºJUN12		218/22 – 06/22 – 30JUN
61101	1ºMAI13		242/22 – 07/22 – 31JUL

CARTAS DE APOIO À PESCA

Nº	EDIÇÃO	REIMP.	AN – GRUPO Nº – DATA
24P01	1ºJUL07		247/22 – 07/22 – 31JUL
24P02	1ºDEZ11		176/22 – 04/22 – 30ABR
24P03	1ºJAN12		169/22 – 04/22 – 30ABR
24P04	2ºJUN05		248/22 – 07/22 – 31JUL
24P05	2ºJUN05		248/22 – 07/22 – 31JUL
24P06	2ºNOV06		239/22 – 07/22 – 31JUL

CARTAS FLUVIAIS

Nº	EDIÇÃO	REIMP.	AN – GRUPO Nº – DATA
26F10	1ºJUN18		180/19 – 07/19 – 31JUL
26F11	1ºJUN18		181/19 – 07/19 – 31JUL
26F12	1ºOUT18		182/19 – 07/19 – 31JUL
26F13	1ºOUT18		183/19 – 07/19 – 31JUL
26F14	1ºDEZ18		184/19 – 07/19 – 31JUL
26F15	1ºJAN19		101/19 – 01/19 – 31JAN
26F16	1ºDEZ18		129/19 – 03/19 – 31MAR
26F21	1ºJUL21		236/21 – 07/21 – 31JUL
26F22	1ºJUL21		237/21 – 07/21 – 31JUL

CARTAS DE RECREIO

N.º	EDIÇÃO	REIMP.	AN – GRUPO N.º – DATA
25R01	2ªJAN09		246/22 – 07/22 – 31JUL
25R02	2ªJAN09		247/22 – 07/22 – 1JUL
25R03	2ªJAN09		176/22 – 04/22 – 30ABR
25R04	2ªSET08		260/21 – 08/21 – 31AGO
25R05	2ªSET08		260/21 – 08/21 – 31AGO
25R06	2ªJAN08		169/22 – 04/22 – 30ABR
25R07	2ªJUL06		261/21 – 08/21 – 31AGO
25R08	2ªJAN08		106/21 – 01/21 – 31JAN
25R09	3ªJAN08		210/22 – 05/22 – 31MAI
25R10	2ªJUL06		104/22 – 01/22 – 31JAN
25R11	3ªJAN08		156/22 – 03/22 – 31MAR
25R12	2ªMAI06		239/22 – 07/22 – 31JUL

REPÚBLICA DE CABO VERDE

N.º	EDIÇÃO	REIMP.	AN – GRUPO N.º – DATA
208	1ª FEV71	JUN87	115/06 – 02/06 – 20JAN
209	1ª FEV71	DEZ92	115/06 – 02/06 – 20JAN
252	1ª 1951	SET70	115/06 – 02/06 – 20JAN
261	1ª MAI56	SET70	115/06 – 02/06 – 20JAN
271	1ª DEZ62		115/06 – 02/06 – 20JAN
62102	1ªNOV20		223/21 – 06/21 – 30JUN
64201	1ª JUL19		127/21 – 02/21 – 28FEV
66401	1ª NOV17		224/21 – 06/21 – 30JUN
66402	2ª JUL19		315/21 – 10/21 – 31OUT
67501	1ª JUL11		240/17 – 10/17 – 15NOV
67502	1ª MAR12		177/17 – 05/17 – 31MAI
67503	1ª JUN09		189/17 – 06/17 – 30JUN

REPÚBLICA DA GUINÉ-BISSAU

N.º	EDIÇÃO	REIMP.	AN – GRUPO N.º – DATA
212	1ª JAN69	JAN90	346/21 – 11/21 – 30NOV
216	1ª 1951		411/98 – 22/98 – 30NOV
218	1ª FEV62	OUT82	411/98 – 22/98 – 30NOV
220	1ª JUN65	OUT82	411/98 – 22/98 – 30NOV
222	1ª AGO68	JAN83	411/98 – 22/98 – 30NOV
223	2ª JUL82	DEZ86	411/98 – 22/98 – 30NOV
281	1ª 1950		411/98 – 22/98 – 30NOV
282	1ª 1951		411/98 – 22/98 – 30NOV
283	1ª JAN52		411/98 – 22/98 – 30NOV
284	1ª SET54		411/98 – 22/98 – 30NOV
285-A	1ª JUL55		411/98 – 22/98 – 30NOV
285-B	1ª JUL56		411/98 – 22/98 – 30NOV
285-C	1ª JUL57		411/98 – 22/98 – 30NOV
287	1ª MAR62	SET82	411/98 – 22/98 – 30NOV
288	1ª 1959		411/98 – 22/98 – 30NOV
289	1ª SET56		411/98 – 22/98 – 30NOV
290	1ª JUN68	SET82	411/98 – 22/98 – 30NOV
291	1ª ABR68	SET82	411/98 – 22/98 – 30NOV
292	2ª 1967	SET82	411/98 – 22/98 – 30NOV
66310	1ªOUT19		174/21 – 04/21 – 30ABR

REPÚBLICA DE S. TOMÉ E PRÍNCIPE

N.º	EDIÇÃO	REIMP.	AN – GRUPO N.º – DATA
321	1ª FEV67	SET90	150/17 – 03/17 – 31MAR
322	1ª FEV66	JUN93	124/17 – 02/17 – 28FEV
323	2ª MAR95		115/06 – 02/06 – 20JAN
394	1ª 1958		115/06 – 02/06 – 20JAN
395	1ª FEV66	SET70	115/06 – 02/06 – 20JAN
397	1ª DEZ61	JUL70	115/06 – 02/06 – 20JAN
398	1ª MAI66	AGO70	115/06 – 02/06 – 20JAN
66420	1ªMAI15		239/17 – 10/17 – 15NOV

REPÚBLICA DE ANGOLA

N.º	EDIÇÃO	REIMP.	AN – GRUPO N.º – DATA
332	1ª JUN72	AGO91	115/06 – 02/06 – 20JAN
332-A	1ª MAI68	AGO91	115/06 – 02/06 – 20JAN
333	1ª JUL73		115/06 – 02/06 – 20JAN
333-A	1ª SET72		115/06 – 02/06 – 20JAN
334	1ª NOV75		115/06 – 02/06 – 20JAN
334-A	1ª SET72		115/06 – 02/06 – 20JAN
334-B	1ª ABR73		115/06 – 02/06 – 20JAN
334C	1ªAGO73		115/06 – 02/06 – 20JAN
341	1ª JUN64	MAR92	235/22 – 07/22 – 31JUL
342	2ª ABR72		115/06 – 02/06 – 20JAN
343	1ª ABR64	MAR92	235/22 – 07/22 – 31JUL
351	1ª FEV55		115/06 – 02/06 – 20JAN
352	2ª 1968	JUN70	115/06 – 02/06 – 20JAN
353	3ª 1962	JAN75	115/06 – 02/06 – 20JAN
355	1ª FEV55		115/06 – 02/06 – 20JAN
356	1ª FEV55		115/06 – 02/06 – 20JAN
357	2ª ABR66	JUN70	115/06 – 02/06 – 20JAN
358	1ª FEV55		115/06 – 02/06 – 20JAN
359	1ª JAN54		115/06 – 02/06 – 20JAN
363	2ª DEZ74		115/06 – 02/06 – 20JAN
365	2ª 1972	OUT91	115/06 – 02/06 – 20JAN
366	2ª NOV75		115/06 – 02/06 – 20JAN
367	2ª NOV75		115/06 – 02/06 – 20JAN
369	4ª MAI74	MAR87	115/06 – 02/06 – 20JAN
370	2ª MAR72		115/06 – 02/06 – 20JAN
372	1ª OUT71		115/06 – 02/06 – 20JAN
373	2ª SET74		115/06 – 02/06 – 20JAN
374	2ª 1950		115/06 – 02/06 – 20JAN
375	2ª NOV75		115/06 – 02/06 – 20JAN
376	1ª MAI41		115/06 – 02/06 – 20JAN
377	1ª SET74		115/06 – 02/06 – 20JAN
380	1ª SET42		115/06 – 02/06 – 20JAN
383	3ª 1968	1970	115/06 – 02/06 – 20JAN
383-A	1ª MAI68	JUN70	115/06 – 02/06 – 20JAN
384	2ª SET72	OUT91	115/06 – 02/06 – 20JAN
385	1ª 1945		115/06 – 02/06 – 20JAN
386	1ª DEZ62	JUL70	115/06 – 02/06 – 20JAN
387	1ª MAI60		115/06 – 02/06 – 20JAN
16303	1ª JUN22		236/22 – 07/22 – 31JUL
72101	2ª.MAR21		203/22 – 05/22 – 31MAI
72102	2ª.MAR21		145/21 – 03/21 – 31MAR
73201	2ª.MAR21		262/22 – 08/22 – 31AGO
73202	2ª.MAR21		243/22 – 07/22 – 3JUL
73203	2ª.MAR21		148/21 – 03/21 – 31MAR
73204	2ª.MAR21		149/21 – 03/21 – 31MAR
73205	2ª.MAR21		150/21 – 03/21 – 31MAR

REPÚBLICA DE MOÇAMBIQUE

Nº	EDIÇÃO	REIMP.	AN – GRUPO Nº – DATA
401	2ª MAR75	SET87	132/97 – 13/97 – 15JUL
415	2ª JUL73	NOV85	115/06 – 02/06 – 20JAN
416	2ª OUT73	NOV85	115/06 – 02/06 – 20JAN
417	3ª MAR74	JAN83	115/06 – 02/06 – 20JAN
423	2ª MAI75		115/06 – 02/06 – 20JAN
429	1ª MAR65	FEV86	115/06 – 02/06 – 20JAN
430	1ª JAN65	SET87	115/06 – 02/06 – 20JAN
431	1ª JAN71	NOV88	115/06 – 02/06 – 20JAN
432	1ª OUT71	MAR87	115/06 – 02/06 – 20JAN
435	1ª MAI75		115/06 – 02/06 – 20JAN
436	1ª M0AI75		115/06 – 02/06 – 20JAN
437	1ª JAN66	MAR84	115/06 – 02/06 – 20JAN
438	1ª AGO63	OUT82	115/06 – 02/06 – 20JAN
439	3ª FEV72	JAN84	115/06 – 02/06 – 20JAN
440	1ª DEZ63	NOV88	115/06 – 02/06 – 20JAN
445	1ª DEZ60	JAN71	115/06 – 02/06 – 20JAN
446	1ª ABR60	FEV71	115/06 – 02/06 – 20JAN
447	1ª DEZ60	FEV71	115/06 – 02/06 – 20JAN
448	1ª DEZ60	AGO86	115/06 – 02/06 – 20JAN
449	1ª FEV61	FEV86	115/06 – 02/06 – 20JAN
451	1ª NOV74		115/06 – 02/06 – 20JAN
451-A	1ª SET72		115/06 – 02/06 – 20JAN
451-B	1ª JUN72		115/06 – 02/06 – 20JAN
453	2ª JAN74		115/06 – 02/06 – 20JAN
455	2ª MAR65	JUL70	316/08– 11/08 – 30NOV
456	1ª 1940		115/06 – 02/06 – 20JAN
471	2ª MAI75	NOV88	115/06 – 02/06 – 20JAN
476	4ª AGO84		115/06 – 02/06 – 20JAN
482	3ª JUN64	OUT82	115/06 – 02/06 – 20JAN
484	2ª AGO91		115/06 – 02/06 – 20JAN
486	2ª JUL64		115/06 – 02/06 – 20JAN
492	2ª ABR61		115/06 – 02/06 – 20JAN
493	2ª JUN65	JUN70	115/06 – 02/06 – 20JAN
495	3ª NOV72	MAI84	115/06 – 02/06 – 20JAN
496	2ª MAI60		115/06 – 02/06 – 20JAN

Secção X – CARTAS ELETRÓNICAS DE NAVEGAÇÃO DO I. H. – Atualização

PORTUGAL CONTINENTAL

CEN	EDIÇÃO	UPDATE	CN EQUIVALENTE	AN – GRUPO N ° – DATA
PT111101.000	7 ^o NOV21	004	11101 - 2 ^{ed.} - 2012	276/22(T) – 08/22 – 31AGO
PT221101.000	4 ^o NOV21	008	21101 - 4 ^{ed.} - 2002	271/22(T) – 08/22 – 31AGO
PT324201.000	7 ^o NOV21	009	24201 - 2 ^{ed.} - 2007	264/22(T) – 08/22 – 31AGO
PT324202.000	6 ^o SET14	012	24202 - 3 ^{ed.} - 2011	139/22(T) – 02/22 – 28FEV
PT324203.000	4 ^o FEV13	029	24203 - 2 ^{ed.} - 2012	(av. cancelado GR06/22)
PT324204.000	6 ^o DEZ21	002	24204 - 2 ^{ed.} - 2005	266/22(T) – 08/22 – 31AGO
PT324205.000	6 ^o OUT18	023	24205 - 2 ^{ed.} - 2005	248/22 – 07/22 – 31JUL
PT324206.000	8 ^o MAI22	004	24206 - 3 ^{ed.} - 2007	273/22(T) – 08/22 – 31AGO
PT426401.000	4 ^o MAI22	000	26401 - 2 ^{ed.} - 2015	193/22 – 05/22 – 31MAI
PT426402.000	5 ^o JUN15	020	26402 - 3 ^{ed.} - 2014	264/22(T) – 08/22 – 31AGO
PT426403.000	2 ^o FEV10	020	26403 - 2 ^{ed.} - 2009	276/21 – 08/21 – 31AGO
PT426404.000	2 ^o JUN14	012	26404 - 2 ^{ed.} - 2014	139/22(T) – 02/22 – 28FEV
PT426405.000	2 ^o JUL18	011	26405 - 2 ^{ed.} - 2008	(av. cancelado GR06/22)
PT426407.000	3 ^o JUL16	012	26407 - 2 ^{ed.} - 2016	266/22(T) – 08/22 – 31AGO
PT426408.000	6 ^o MAR21	005	26408 - 4 ^{ed.} - 2021	(av. cancelado GR03/22)
PT526302.000	2 ^o JUN14	004	26302 - 2 ^{ed.} - 2014	314/21 – 10/21 – 31OUT
PT526303.000	9 ^o OUT21	004	26303 - 9 ^{ed.} - 2012	240/22 – 07/22 – 31JUL
PT526304.000	6 ^o DEZ14	029	26304 - 8 ^{ed.} - 2012	(av. cancelado GR07/22)
PT526305.000	6 ^o JAN14	019	26305 - 6 ^{ed.} - 2013	267/21 – 08/21 – 31AGO
PT526306.000	6 ^o NOV21	000	26306 - 5 ^{ed.} - 2008	363/21 – 12/21 – 31DEZ
PT526307.000	4 ^o MAI21	001	26307 - 4 ^{ed.} - 2011	269/21 – 08/21 – 31AGO
PT526308.000	5 ^o JAN22	002	26308 - 4 ^{ed.} - 2008	266/22(T) – 08/22 – 31AGO
PT526309.000	3 ^o OUT21	005	26309 - 3 ^{ed.} - 2008	135/22 – 02/22 – 28FEV
PT526310.000	5 ^o SET15	010	26310 - 5 ^{ed.} - 2014	(av. cancelado GR10/21)
PT526311.000	6 ^o MAI22	004	26311 - 3 ^{ed.} - 2022	(av. cancelado GR08/22)
PT526312.000	4 ^o MAI18	003	26312 - 4 ^{ed.} - 2017	273/21 – 08/21 – 31AGO
PT528409.000	1 ^o MAI22	001	26409 - 2 ^{ed.} - 2022	216/22 – 06/22 – 30JUN
PT528501.000	3 ^o OUT15	012	26401 - 2 ^{ed.} - 2015	181/22(T) – 04/22 – 30ABR
PT528503.000	2 ^o JUN21	003	26410 - 1 ^{ed.} - 2014	158/22(T) – 03/22 – 31MAR
PT528505.000	6 ^o JUN15	027	26402 - 3 ^{ed.} - 2014	247/22 – 07/22 – 31JUL
PT528506.000	2 ^o FEV10	046	26403 - 2 ^{ed.} - 2009	(av. cancelado GR11/21)
PT528507.000	3 ^o DEZ21	001	26404 - 2 ^{ed.} - 2014	116/22(T) – 01/22 – 31JAN
PT528510.000	4 ^o FEV22	002	26405 - 2 ^{ed.} - 2008	172/22 – 04/22 – 30ABR
PT528513.000	4 ^o JUL16	009	26407 - 2 ^{ed.} - 2016	368/21 – 12/21 – 31DEZ
PT528514.000	7 ^o MAR21	004	26408 - 4 ^{ed.} - 2021	201/22 – 05/22 – 31MAI
PT528515.000	1 ^o OUT07	010	27502 - 1 ^{ed.} - 1999	229/22(T) – 06/22 – 30JUN
PT528516.000	2 ^o ABR22	000	27502 - 1 ^{ed.} - 1999	167/22 – 04/22 – 30ABR
PT528517.000	1 ^o OUT17	001	27503 - 1 ^{ed.} - 2009	164/22(T) – 03/22 – 31MAR
PT528518.000	1 ^o FEV10	008	27503 - 1 ^{ed.} - 2009	185/22(T) – 04/22 – 30ABR
PT528519.000	1 ^o OUT17	002	27503 - 1 ^{ed.} - 2009	121/20 – 02/20 – 29FEV

ARQUIPÉLAGO DA MADEIRA

CEN	EDIÇÃO	UPDATE	CN EQUIVALENTE	AN – GRUPO N ° – DATA
PT233101.000	3 ^o MAI14	004	33101 - 1 ^{ed.} - 2003	106/22 – 01/22 – 31JAN
PT336201.000	4 ^o MAI18	009	36201 - 1 ^{ed.} - 2002	107/22 – 01/22 – 31JAN
PT336407.000	1 ^o SET10	005	36407 - 1 ^{ed.} - 2010	227/21 – 06/21 – 30JUN
PT436401.000	3 ^o NOV11	015	36401 - 1 ^{ed.} - 2001	108/22 – 01/22 – 31JAN
PT436402.000	5 ^o ABR20	002	36402 - 2 ^{ed.} - 2007	274/22(T) – 08/22 – 31AGO
PT436403.000	2 ^o MAI21	007	36403 - 1 ^{ed.} - 2008	256/22(T) – 07/22 – 31JUL
PT436406.000	2 ^o FEV11	014	36406 - 1 ^{ed.} - 2010	369/21 – 12/21 – 31DEZ
PT538501.000	3 ^o SET17	002	36401 - 1 ^{ed.} - 2001	326/21(T) – 10/21 – 31OUT
PT538502.000	1 ^o MAR08	001	37501 - 1 ^{ed.} - 2007	190/11 – 03/11 – 31MAR
PT538503.000	1 ^o JAN08	000	37501 - 1 ^{ed.} - 2007	123/08 – 02/08 – 29FEV
PT538504.000	3 ^o ABR22	000	37501 - 1 ^{ed.} - 2007	195/22 – 05/22 – 31MAI
PT538505.000	1 ^o MAI08	012	36403 - 1 ^{ed.} - 2008	109/22 – 01/22 – 31JAN
PT538506.000	3 ^o MAI20	002	36402 - 2 ^{ed.} - 2007	233/21(T) – 06/21 – 30JUN

ARQUIPÉLAGO DOS AÇORES

CEN	EDIÇÃO	UPDATE	CN EQUIVALENTE	AN – GRUPO N° – DATA
PT241101.000	3ºDEZ21	002	41101 - 3ªed. - 2000	276/22(T) – 08/22 – 31AGO
PT343101.000	3ºJAN12	011	43101 - 2ªed. - 2011	113/19 – 02/19 – 28FEV
PT343102.000	4ºAGO21	005	43102 - 3ªed. - 2013	276/22(T) – 08/22 – 31AGO
PT343103.000	4ºNOV21	000	43103 - 2ªed. - 1999	334/21 – 11/21 – 30NOV
PT446201.000	3ºSET13	014	46201 - 2ªed. - 2012	276/22(T) – 08/22 – 31AGO
PT446401.000	4ºOUT18	012	46401 - 1ªed. - 2002	180/22 – 04/22 – 30ABR
PT446403.000	3ºMAR17	015	46403 - 2ªed. - 2016	249/22 – 07/22 – 31JUL
PT446404.000	2º JUL11	008	46404 – 1ªed. - 2011	271/17(T) – 12/17 – 31DEZ
PT446405.000	2ºMAI10	013	46405 - 1ªed. - 2001	382/21(T) – 12/21 – 31DEZ
PT446406.000	2ºMAI17	012	46406 - 1ªed. - 2001	178/22 – 04/22 – 30ABR
PT446407.000	2ºJAN16	006	46407 - 2ªed. - 2015	(av. cancelado GR10/21)
PT548501.000	3ºJUN19	001	46401 - 1ªed. - 2002	192/19 – 08/19 – 31AGO
PT548502.000	3ºJUN19	002	46401 - 1ªed. - 2002	180/22 – 04/22 – 30ABR
PT548503.000	3ºJUN19	005	46401 - 1ªed. - 2002	147/22(T) – 02/22 – 28FEV
PT548504.000	3ºFEV17	003	46403 - 2ªed. - 2016	249/22 – 07/22 – 31JUL
PT548505.000	3ºNOV16	011	46403 - 2ªed. - 2016	259/22(T) – 07/22 – 31JUL
PT548507.000	2º JUN11	020	46404 – 1ªed. - 2011	358/21(T) – 11/21 – 30NOV
PT548509.000	3ºJUN21	000	47501 – 1ªed. - 2010	208/21 – 06/21 – 30JUN
PT548513.000	1º DEZ10	002	47501 – 1ªed. - 2010	353/13 – 10/13 – 31OUT
PT548514.000	3ºMAR15	006	46405 - 1ªed. - 2001	258/22(T) – 07/22 – 31JUL
PT548515.000	5ºMAR15	005	46405 - 1ªed. - 2001	128/22(T) – 01/22 – 31JAN
PT548519.000	4ºSET09	011	46406 - 1ªed. - 2001	(av. cancelado GR06/22)
PT548522.000	2ºJAN16	000	46407 - 2ªed. - 2015	126/16 – 02/16 – 29FEV
PT548523.000	2ºJAN16	000	46407 - 2ªed. - 2015	127/16 – 02/16 – 29FEV
PT548524.000	3ºABR16	000	46407 - 2ªed. - 2015	168/16 – 04/16 – 30ABR

CARTAS MILITARES

CEN	EDIÇÃO	UPDATE	CN EQUIVALENTE	AN – GRUPO N° – DATA
PT436M01.000	1ºSET10	005	36407 - 1ªed. - 2010	227/21 – 06/21 – 30JUN
PT436M02.000	1ºSET10	001	36407 - 1ªed. - 2010	265/13 – 08/13 – 31AGO
PT528M03.000	1ºJUN11	003	27504 - 1ªed. - 2010	177/22 – 04/22 – 30ABR
PT528M04.000	1ºNOV12	009	27504 - 1ªed. - 2010	(av. cancelado GR03/22)
PT538M01.000	1ºMAR11	000	36406 – 1ªed. - 2010	275/11 – 07/11 – 31JUL
PT548M01.000	1ºJUN11	001	46404 – 1ªed. - 2011	390/12 – 12/12 – 31DEZ
PT548M02.000	1ºJUL11	000	46404 – 1ªed. - 2011	277/11 – 07/11 – 31JUL
PT548M03.000	1ºSET11	003	47501 - 1ªed. - 2010	(av. cancelado GR6/18)
PT548M04.000	1ºNOV11	011	47501 - 1ªed. - 2010	232/22(T) – 06/22 – 30JUN
PT548M05.000	1ºSET11	001	47501 - 1ªed. - 2010	392/12 – 12/12 – 31DEZ
PT548M06.000	1ºMAR11	000	47502 - 1ªed. - 2010	179/11 – 03/11 – 31MAR
PT548M07.000	1ºMAR11	007	47502 - 1ªed. - 2010	172/16 – 04/16 – 30ABR
PT548M08.000	1ºMAR11	000	47502 - 1ªed. - 2010	181/11 – 03/11 – 31MAR
PT548M09.000	1ºMAR11	003	47502 - 1ªed. - 2010	(av. cancelado GR10/21)
PT548M10.000	1ºMAR11	000	47502 - 1ªed. - 2010	183/11 – 03/11 – 31MAR
PT627M01.000	6ºDEZ14	016	27M01 - 4ªed. - 2014	189/21(T) – 03/21 – 31MAR
PT627M02.000	2ºMAI15	001	27M01 - 4ªed. - 2014	199/21(T) – 05/21 – 31MAI
PT627M03.000	2ºAGO15	000	27M01 - 4ªed. - 2014	223/15 – 09/15 – 30SET
PT627M04.000	2ºAGO15	001	27M01 - 4ªed. - 2014	284/21 – 08/21 – 31AGO
PT627M05.000	2ºDEZ14	000	27M01 - 4ªed. - 2014	343/14 – 12/14 – 31DEZ

REPÚBLICA DE CABO VERDE

CEN	EDIÇÃO	UPDATE	CN EQUIVALENTE	AN – GRUPO N ° – DATA
PT262101.000	2ºMAR21	002	1003 – 1ªed. - 1972	299/21 – 09/21 – 30SET
PT262102.000	1ºMAR21	001	62102– 1ªed. - 2020	223/21 – 06/21 – 30JUN
PT364201.000	1ºMAR21	000	64201 – 1ªed. - 2019	153/21 – 03/21 – 31MAR
PT466401.000	1ºJAN18	002	66401 – 1ªed. - 2017	224/21 – 06/21 – 30JUN
PT466402.000	2ºFEV20	003	66402 – 2ªed. - 2019	315/21 – 10/21 – 31OUT
PT56601A.000	1ºNOV11	002	67501 – 1ªed. - 2011	240/17 – 10/17 – 15NOV
PT56601B.000	1ºNOV11	000	67501 – 1ªed. - 2011	388/11 – 12/11 – 31DEZ
PT56601C.000	1ºJAN12	000	67501 – 1ªed. - 2011	166/12 – 03/12 – 31MAR
PT56602A.000	2ºJUN17	000	67502 – 1ªed. - 2012	184/17 – 06/17 – 30JUN
PT56602B.000	2ºJUN17	000	67502 – 1ªed. - 2012	185/17 – 06/17 – 30JUN
PT56602C.000	1ºFEV13	000	67502 – 1ªed. - 2012	136/13 – 02/13 – 28FEV
PT56602D.000	1ºOUT12	000	67502 – 1ªed. - 2012	385/12 – 12/12 – 31DEZ
PT56603A.000	1ºABR11	001	67503 – 1ªed. - 2009	292/11 – 08/11 – 31AGO
PT56603B.000	1ºABR11	000	67503 – 1ªed. - 2009	280/11 – 07/11 – 31JUL
PT56603C.000	2ºJUN17	000	67503 – 1ªed. - 2009	197/17 – 07/17 – 31JUL
PT568501.000	1ºJAN18	001	66401 – 1ªed. - 2017	224/21 – 06/21 – 30JUN
PT568502.000	2ºFEV20	002	66402 – 2ªed. - 2019	315/21 – 10/21 – 31OUT

REPÚBLICA DE ANGOLA

CEN	EDIÇÃO	UPDATE	CN EQUIVALENTE	AN – GRUPO N ° – DATA
PT271101.000	4ºAGO21	000	72101 – 2ªed. – 2021 72102 – 2ªed. – 2021	290/21 – 09/21 – 30SET

REPÚBLICA DE SÃO TOMÉ E PRÍNCIPE

CEN	EDIÇÃO	UPDATE	CN EQUIVALENTE	AN – GRUPO N ° – DATA
PT466420.000	1ºOUT15	001	66420 – 1ªed. - 2015	301/16 – 12/16 – 31DEZ
PT568520.000	1ºOUT15	003	66420 – 1ªed. - 2015	279/22(T) – 08/22 – 31AGO

REPÚBLICA DA GUINÉ-BISSAU

CEN	EDIÇÃO	UPDATE	CN EQUIVALENTE	AN – GRUPO N ° – DATA
PT566310.000	1ºNOV19	000	66310 – 1ªed. - 2019	233/19 – 11/19 – 30NOV

CARTAS ELETRÓNICAS DE NAVEGAÇÃO PARA ÁGUAS INTERIORES**DOURO**

IENC	EDIÇÃO	UPDATE	CN EQUIVALENTE	AN – GRUPO N ° – DATA
PT76611 (A e B)	1ºNOV19	000	26F11 – 1ª 2018	258/19 – 12/19 – 31DEZ
PT76612(A a M)	1ºNOV19	000	26F12 – 1ª 2018	259/19 – 12/19 – 31DEZ
PT76613 (A a M)	1ºNOV19	000	26F13 – 1ª 2018	260/19 – 12/19 – 31DEZ
PT76614 (A a L)	1ºNOV19	000	26F14 – 1ª 2018	261/19 – 12/19 – 31DEZ
PT76615 (A a I)	1ºNOV19	000	26F15 – 1ª 2019	262/19 – 12/19 – 31DEZ
PT76616 (A a H)	1ºNOV19	000	26F16 – 1ª 2018	263/19 – 12/19 – 31DEZ

CARTAS ELETRÓNICAS DE NAVEGAÇÃO PARA ÁGUAS INTERIORES**GUADIANA**

IENC	EDIÇÃO	UPDATE	CN EQUIVALENTE	AN – GRUPO N ° – DATA
PT76621 (A a H)	1ºNOV21	000	26F21 – 1ª 2021	336/21 – 11/21 – 30NOV
PT76622 (A a D)	1ºNOV21	000	26F22 – 1ª 2021	337/21 – 11/21 – 30NOV

Conhecimento do Oceano

